S-Digit Multi

Лазерный электронный уровень

Электронный лазерный уровень geo-Fennel S-Digit Multi - небольшой и очень удобный электронный уклономер для измерения отклонений от горизонтали и вертикали, оснащенный лазерным излучателем. Данные об отклонении отображаются на Ж/К дисплее в градусах или процентах.
Для удобства есть второе окошко на верхней рабочей поверхности и поворотный дисплей с подсветкой - теперь считывать данные можно при измерениях над головой и т.д.
Прочный корпус. Металлический корпус надежно защищает электронный уровень. Мембранная клавиатура значительно упрощает уход за электронным уровнем - достаточно просто протереть пыль - она не забьется между кнопками, как на кнопочных уровнях. Встроенный в основание мощный магнит позволяет устанавливать этот электронный уровень на металлические поверхности.
Можно установить на штатив с резьбой ¼", провести электронную калибровку, зафиксировать на экране данные об измерении нажатием кнопки и ориентироваться при измерении по звуковому сигналу, и работать с лазерным лучом — продолжением основания уровня.

Макс. доп. погрешность лазера, мм/м	Точность наклона, °	Рабочий диапазон, °	Длина уровня, см	Артикул
0,3	от 0° до 90° ± 0,1° и от 1° до 89° ± 0,2°	4x90	25	630000
Комплектация: уровень, батареи, сумка для переноски, инструкция на русском языке				





S-Digit 60

Лазерный электронный уровень

Электронный лазерный уровень geo-Fennel S-Digit 60 - уклономер для измерения отклонений от горизонтали и вертикали, оснащенный лазерным излучателем. Данные об отклонении отображаются на Ж/К дисплее в градусах или процентах.
Прочный корпус. Металлический корпус надежно защищает электронный уровень. Мембранная клавиатура значительно упрощает уход за электронным уровнем - достаточно просто протереть пыль - она не забьется между кнопками, как на кнопочных уровнях. Встроенный в основание мощный магнит позволяет устанавливать этот электронный уровень на металлические поверхности. Три встроенных в корпус пузырьковых уровня позволят работать под двойным контролем - электроники и традиционных пузырей.
Можно установить на штатив с резьбой ¼", провести электронную калибровку, зафиксировать на экране данные об измерении нажатием кнопки и ориентироваться при измерении по звуковому сигналу, и работать с лазерным лучом — продолжением основания уровня.

Макс. доп. погрешность лазера, мм/м	Точность наклона, °	Рабочий диапазон, °	Длина уровня, см	Артикул
0,3	от 0° до 90° ± 0,1° и от 1° до 89° ± 0,2°	4x90	60	620000
Комплектация: батареи, сумка для переноски, инструкция на русском языке				





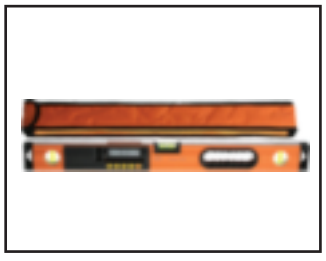

geo FENNEL
www.geo-fennel.ru